



ಅನುಬಂಧ

ಜಲಾನಯನ ಯೋಜನೆಗಳ ಚಟುವಟಿಕೆ/ಕಾಮಗಾರಿಗಳನ್ನು ಅಂತರ್ಜಾಲದಲ್ಲಿ ಅಳವಡಿಸಲು ಸಂಕ್ಷಿಪ್ತ ಮಾಹಿತಿ

ಯೋಜನೆಯ ಹೆಸರು:	ಪ್ರಧಾನ ಮಂತ್ರಿ ಕೃಷಿ ಸಿಂಚಾಯಿ ಯೋಜನೆ-ಇತರೆ ಉಪಚಾರಗಳು
ವರ್ಷ:	2022-23
ಕಾಮಗಾರಿಯ/ ಚಟುವಟಿಕೆಯ ಹೆಸರು:	ಇದ್ದಪ್ಪ ನಾಯ್ಕ ಗದ್ದೆ ಬಳಿ ಕಿಂಡಿ ಅಣೆಕಟ್ಟು ರಚನೆ
ಕಾಮಗಾರಿ/ ಚಟುವಟಿಕೆಯ ಛಾಯಚಿತ್ರ (photo with Lat & Long)	 <p>Latitude: 13.470246 Longitude: 74.92261 Elevation: 45.44±69 m Accuracy: 5.8 m Azimuth: 56° (NE) Pitch: -10.3° (-1.2°) Time: 12-05-2022 15:31 Note: Eddappa naik gadda ball Nauru Powered by AngleCam</p>
ಸರ್ವೆ ನಂಬರ್:	99
ಅಕ್ಷಾಂಶ ಮತ್ತು ರೇಖಾಂಶ:	13.470245, 74.92261
ಗ್ರಾಮ:	ನಾಲ್ಕೂರು
ತಾಲೂಕು:	ಉಡುಪಿ
ಜಿಲ್ಲೆ:	ಉಡುಪಿ
ಕಾಮಗಾರಿ/ ಚಟುವಟಿಕೆಯ ಅಂದಾಜು ಮೊತ್ತ (ರೂಪಾಯಿಗಳಲ್ಲಿ)	429786/-
ಕಾಮಗಾರಿ/ ಚಟುವಟಿಕೆಯ ಕುರಿತು ಸಂಕ್ಷಿಪ್ತ ವಿವರ (ಸಮುದಾಯ ಕಾಮಗಾರಿಯಾಗಿದ್ದರೆ ಅಂದಾಜು ನೀರು ಸಂಗ್ರಹಣೆ (Cubic Meter), ರಕ್ಷಣಾತ್ಮಕ ನೀರಾವರಿ ಪ್ರದೇಶ, ಫಲಾನುಭವಿಗಳ ಸಂಖ್ಯೆ, ವೈಯಕ್ತಿಕ ಕಾಮಗಾರಿಯಾಗಿದ್ದರೆ, ಫಲಾನುಭವಿ ಹೆಸರು, ಚಟುವಟಿಕೆಯಿಂದ ಪಡೆಯುತ್ತಿರುವ ಲಾಭ)	<p>Cubic Meter- 297.56 ರಕ್ಷಣಾತ್ಮಕ ನೀರಾವರಿ ಪ್ರದೇಶ -15.50 ಫಲಾನುಭವಿಗಳ ಸಂಖ್ಯೆ.- 10</p>


ಅನುಬಂಧ

ಜಲಾನಯನ ಯೋಜನೆಗಳ ಚಟುವಟಿಕೆ/ಕಾಮಗಾರಿಗಳನ್ನು ಅಂತರ್ಜಾಲದಲ್ಲಿ ಅಳವಡಿಸಲು ಸಂಕ್ಷಿಪ್ತ ಮಾಹಿತಿ

ಯೋಜನೆಯ ಹೆಸರು:	ಪ್ರಧಾನ ಮಂತ್ರಿ ಕೃಷಿ ಸಿಂಚಾಯಿ ಯೋಜನೆ-ಇತರೆ ಉಪಚಾರಗಳು
ವರ್ಷ:	2022-23
ಕಾಮಗಾರಿಯ/ ಚಟುವಟಿಕೆಯ ಹೆಸರು:	ರಾಮಯ್ಯ ನಾಯ್ಕ ಗದ್ದೆ ಬಳಿ ಕಿಂಡಿ ಅಣೆಕಟ್ಟು ರಚನೆ
ಕಾಮಗಾರಿ/ ಚಟುವಟಿಕೆಯ ಛಾಯಚಿತ್ರ (photo with Lat & Long)	 <p>Latitude: 13.429599 Longitude: 74.762927 Elevation: 115.09 m Accuracy: 209.4 m Time: 28-05-2023 13:50 Note: WDDP Ramayya Naik Chennarayana</p> <p>Powered by NoteCam</p>
ಸರ್ವೆ ನಂಬರ್:	10
ಅಕ್ಷಾಂಶ ಮತ್ತು ರೇಖಾಂಶ:	13.429599, 74.762927
ಗ್ರಾಮ:	ಚಾಂತಾರು
ತಾಲೂಕು:	ಉಡುಪಿ
ಜಿಲ್ಲೆ:	ಉಡುಪಿ
ಕಾಮಗಾರಿ/ ಚಟುವಟಿಕೆಯ ಅಂದಾಜು ಮೊತ್ತ (ರೂಪಾಯಿಗಳಲ್ಲಿ)	497314/-
ಕಾಮಗಾರಿ/ ಚಟುವಟಿಕೆಯ ಕುರಿತು ಸಂಕ್ಷಿಪ್ತ ವಿವರ (ಸಮುದಾಯ ಕಾಮಗಾರಿಯಾಗಿದ್ದರೆ ಅಂದಾಜು ನೀರು ಸಂಗ್ರಹಣೆ (Cubic Meter), ರಕ್ಷಣಾತ್ಮಕ ನೀರಾವರಿ ಪ್ರದೇಶ, ಫಲಾನುಭವಿಗಳ ಸಂಖ್ಯೆ, ವೈಯಕ್ತಿಕ ಕಾಮಗಾರಿಯಾಗಿದ್ದರೆ, ಫಲಾನುಭವಿ ಹೆಸರು, ಚಟುವಟಿಕೆಯಿಂದ ಪಡೆಯುತ್ತಿರುವ ಲಾಭ)	<p>Cubic Meter- 720.30 ರಕ್ಷಣಾತ್ಮಕ ನೀರಾವರಿ ಪ್ರದೇಶ -17.30 ಫಲಾನುಭವಿಗಳ ಸಂಖ್ಯೆ.- 10</p>

ಅನುಬಂಧ

ಜಲಾನಯನ ಯೋಜನೆಗಳ ಚಟುವಟಿಕೆ/ಕಾಮಗಾರಿಗಳನ್ನು ಅಂತರ್ಜಾಲದಲ್ಲಿ ಅಳವಡಿಸಲು ಸಂಕ್ಷಿಪ್ತ ಮಾಹಿತಿ

ಯೋಜನೆಯ ಹೆಸರು:	ಪ್ರಧಾನ ಮಂತ್ರಿ ಕೃಷಿ ಸಿಂಚಾಯಿ ಯೋಜನೆ-ಇತರೆ ಉಪಚಾರಗಳು
ವರ್ಷ:	2022-23
ಕಾಮಗಾರಿಯ/ ಚಟುವಟಿಕೆಯ ಹೆಸರು:	ರಾಜೀವ ಶೆಟ್ಟಿ ಗದ್ದೆ ಬಳಿ ಕಿಂಡಿ ಅಣೆಕಟ್ಟು ರಚನೆ
ಕಾಮಗಾರಿ/ ಚಟುವಟಿಕೆಯ ಛಾಯಚಿತ್ರ (photo with Lat & Long)	 <p>Latitude: 13.480874 Longitude: 74.884326 Elevation: 26.73±21 m Accuracy: 2.0 m Azimuth: 100° (E) Pitch: -14.4° (0.9°) Time: 07-13-2023 13:52 Note: Rajiva Shetty Nalkur</p>
ಸರ್ವೆ ನಂಬರ್:	54
ಅಕ್ಷಾಂಶ ಮತ್ತು ರೇಖಾಂಶ:	13.480874, 74.884326
ಗ್ರಾಮ:	ನಾಲ್ಕೂರು
ತಾಲೂಕು:	ಉಡುಪಿ
ಜಿಲ್ಲೆ:	ಉಡುಪಿ
ಕಾಮಗಾರಿ/ ಚಟುವಟಿಕೆಯ ಅಂದಾಜು ಮೊತ್ತ (ರೂಪಾಯಿಗಳಲ್ಲಿ)	472454/-
ಕಾಮಗಾರಿ/ ಚಟುವಟಿಕೆಯ ಕುರಿತು ಸಂಕ್ಷಿಪ್ತ ವಿವರ (ಸಮುದಾಯ ಕಾಮಗಾರಿಯಾಗಿದ್ದರೆ ಅಂದಾಜು ನೀರು ಸಂಗ್ರಹಣೆ (Cubic Meter), ರಕ್ಷಣಾತ್ಮಕ ನೀರಾವರಿ ಪ್ರದೇಶ, ಫಲಾನುಭವಿಗಳ ಸಂಖ್ಯೆ, ವೈಯಕ್ತಿಕ ಕಾಮಗಾರಿಯಾಗಿದ್ದರೆ, ಫಲಾನುಭವಿ ಹೆಸರು, ಚಟುವಟಿಕೆಯಿಂದ ಪಡೆಯುತ್ತಿರುವ ಲಾಭ)	<p>Cubic Meter- 498.48 ರಕ್ಷಣಾತ್ಮಕ ನೀರಾವರಿ ಪ್ರದೇಶ -14 ಫಲಾನುಭವಿಗಳ ಸಂಖ್ಯೆ.- 10</p>


ಅನುಬಂಧ

ಜಲಾನಯನ ಯೋಜನೆಗಳ ಚಟುವಟಿಕೆ/ಕಾಮಗಾರಿಗಳನ್ನು ಅಂತರ್ಜಾಲದಲ್ಲಿ ಅಳವಡಿಸಲು ಸಂಕ್ಷಿಪ್ತ ಮಾಹಿತಿ

ಯೋಜನೆಯ ಹೆಸರು:	ಪ್ರಧಾನ ಮಂತ್ರಿ ಕೃಷಿ ಸಿಂಚಾಯಿ ಯೋಜನೆ-ಇತರೆ ಉಪಚಾರಗಳು
ವರ್ಷ:	2022-23
ಕಾಮಗಾರಿಯ/ ಚಟುವಟಿಕೆಯ ಹೆಸರು:	ರವೀಂದ್ರ ಹೆಗ್ಡೆ ಗದ್ದೆ ಬಳಿ ಕಿಂಡಿ ಅಣೆಕಟ್ಟು ರಚನೆ
ಕಾಮಗಾರಿ/ ಚಟುವಟಿಕೆಯ ಛಾಯಾಚಿತ್ರ (photo with Lat & Long)	 <p>Latitude: 13.419845 Longitude: 74.927416 Elevation: 34.98±23 m Accuracy: 2.7 m Azimuth: 30° (NE) Pitch: -19.4° Time: 07-13-2023 17:29 Note: Ravindra hegde Perdoor PMKSY GI 2021-22</p> <p>Powered by: AngleCam</p>
ಸರ್ವೆ ನಂಬರ್:	62
ಅಕ್ಷಾಂಶ ಮತ್ತು ರೇಖಾಂಶ:	13.419845, 74.927416
ಗ್ರಾಮ:	ಪೆರ್ಡೂರು
ತಾಲೂಕು:	ಉಡುಪಿ
ಜಿಲ್ಲೆ:	ಉಡುಪಿ
ಕಾಮಗಾರಿ/ ಚಟುವಟಿಕೆಯ ಅಂದಾಜು ಮೊತ್ತ (ರೂಪಾಯಿಗಳಲ್ಲಿ)	395576/-
ಕಾಮಗಾರಿ/ ಚಟುವಟಿಕೆಯ ಕುರಿತು ಸಂಕ್ಷಿಪ್ತ ವಿವರ (ಸಮುದಾಯ ಕಾಮಗಾರಿಯಾಗಿದ್ದರೆ ಅಂದಾಜು ನೀರು ಸಂಗ್ರಹಣೆ (Cubic Meter), ರಕ್ಷಣಾತ್ಮಕ ನೀರಾವರಿ ಪ್ರದೇಶ, ಫಲಾನುಭವಿಗಳ ಸಂಖ್ಯೆ, ವೈಯಕ್ತಿಕ ಕಾಮಗಾರಿಯಾಗಿದ್ದರೆ, ಫಲಾನುಭವಿ ಹೆಸರು, ಚಟುವಟಿಕೆಯಿಂದ ಪಡೆಯುತ್ತಿರುವ ಲಾಭ)	<p>Cubic Meter-285.21 ರಕ್ಷಣಾತ್ಮಕ ನೀರಾವರಿ ಪ್ರದೇಶ -26 ಫಲಾನುಭವಿಗಳ ಸಂಖ್ಯೆ- 10</p>


ಅನುಬಂಧ

ಜಲಾನಯನ ಯೋಜನೆಗಳ ಚಟುವಟಿಕೆ/ಕಾಮಗಾರಿಗಳನ್ನು ಅಂತರ್ಜಾಲದಲ್ಲಿ ಅಳವಡಿಸಲು ಸಂಕ್ಷಿಪ್ತ ಮಾಹಿತಿ

ಯೋಜನೆಯ ಹೆಸರು:	ಪ್ರಧಾನ ಮಂತ್ರಿ ಕೃಷಿ ಸಿಂಚಾಯಿ ಯೋಜನೆ-ಇತರೆ ಉಪಚಾರಗಳು
ವರ್ಷ:	2022-23
ಕಾಮಗಾರಿಯ/ ಚಟುವಟಿಕೆಯ ಹೆಸರು:	ರಾಜು ಮೂಲ್ಯ ಗದ್ದೆ ಬಳಿ ಕಿಂಡಿ ಅಣೆಕಟ್ಟು ರಚನೆ
ಕಾಮಗಾರಿ/ ಚಟುವಟಿಕೆಯ ಛಾಯಚಿತ್ರ (photo with Lat & Long)	 <p>Latitude: 13.332873 Longitude: 74.863404 Elevation: 34.81±10 m Accuracy: 8.2 m Time: 12-22-2022 17:13 Note: Raju Moolya gadde Balli Bommarabettu</p> <p>Powered by NoteCam</p>
ಸರ್ವೆ ನಂಬರ್:	108
ಅಕ್ಷಾಂಶ ಮತ್ತು ರೇಖಾಂಶ:	13.832873, 74.863694
ಗ್ರಾಮ:	ಬೊಮ್ಮಾರಬೆಟ್ಟು
ತಾಲೂಕು:	ಉಡುಪಿ
ಜಿಲ್ಲೆ:	ಉಡುಪಿ
ಕಾಮಗಾರಿ/ ಚಟುವಟಿಕೆಯ ಅಂದಾಜು ಮೊತ್ತ (ರೂಪಾಯಿಗಳಲ್ಲಿ)	367544/-
ಕಾಮಗಾರಿ/ ಚಟುವಟಿಕೆಯ ಕುರಿತು ಸಂಕ್ಷಿಪ್ತ ವಿವರ (ಸಮುದಾಯ ಕಾಮಗಾರಿಯಾಗಿದ್ದರೆ ಅಂದಾಜು ನೀರು ಸಂಗ್ರಹಣೆ (Cubic Meter), ರಕ್ಷಣಾತ್ಮಕ ನೀರಾವರಿ ಪ್ರದೇಶ, ಫಲಾನುಭವಿಗಳ ಸಂಖ್ಯೆ, ವೈಯಕ್ತಿಕ ಕಾಮಗಾರಿಯಾಗಿದ್ದರೆ, ಫಲಾನುಭವಿ ಹೆಸರು, ಚಟುವಟಿಕೆಯಿಂದ ಪಡೆಯುತ್ತಿರುವ ಲಾಭ)	<p>Cubic Meter- 264.29 ರಕ್ಷಣಾತ್ಮಕ ನೀರಾವರಿ ಪ್ರದೇಶ -12.50 ಫಲಾನುಭವಿಗಳ ಸಂಖ್ಯೆ.- 10</p>


ಅನುಬಂಧ

ಜಲಾನಯನ ಯೋಜನೆಗಳ ಚಟುವಟಿಕೆ/ಕಾಮಗಾರಿಗಳನ್ನು ಅಂತರ್ಜಾಲದಲ್ಲಿ ಅಳವಡಿಸಲು ಸಂಕ್ಷಿಪ್ತ ಮಾಹಿತಿ

ಯೋಜನೆಯ ಹೆಸರು:	ಪ್ರಧಾನ ಮಂತ್ರಿ ಕೃಷಿ ಸಿಂಚಾಯಿ ಯೋಜನೆ-ಇತರೆ ಉಪಚಾರಗಳು
ವರ್ಷ:	2022-23
ಕಾಮಗಾರಿಯ/ ಚಟುವಟಿಕೆಯ ಹೆಸರು:	ಸಂಕಷ್ಟ ಭಂಡಾರಿ ಗದ್ದೆ ಬಳಿ ಕಿಂಡಿ ಅಣೆಕಟ್ಟು ರಚನೆ
ಕಾಮಗಾರಿ/ ಚಟುವಟಿಕೆಯ ಛಾಯಚಿತ್ರ (photo with Lat & Long)	 <p>Latitude: 13.340192 Longitude: 74.842105 Elevation: 25.37±10 m Accuracy: 8.1 m Time: 12-22-2022 18:04 Note: Mambettu Anjaru vd</p> <p>Powered by NoteCam</p>
ಸರ್ವೆ ನಂಬರ್:	35
ಅಕ್ಷಾಂಶ ಮತ್ತು ರೇಖಾಂಶ:	13.343192, 74.842105
ಗ್ರಾಮ:	ಅಂಜಾರು
ತಾಲೂಕು:	ಉಡುಪಿ
ಜಿಲ್ಲೆ:	ಉಡುಪಿ
ಕಾಮಗಾರಿ/ ಚಟುವಟಿಕೆಯ ಅಂದಾಜು ಮೊತ್ತ (ರೂಪಾಯಿಗಳಲ್ಲಿ)	386687/-
ಕಾಮಗಾರಿ/ ಚಟುವಟಿಕೆಯ ಕುರಿತು ಸಂಕ್ಷಿಪ್ತ ವಿವರ (ಸಮುದಾಯ ಕಾಮಗಾರಿಯಾಗಿದ್ದರೆ ಅಂದಾಜು ನೀರು ಸಂಗ್ರಹಣೆ (Cubic Meter), ರಕ್ಷಣಾತ್ಮಕ ನೀರಾವರಿ ಪ್ರದೇಶ, ಫಲಾನುಭವಿಗಳ ಸಂಖ್ಯೆ, ವೈಯಕ್ತಿಕ ಕಾಮಗಾರಿಯಾಗಿದ್ದರೆ, ಫಲಾನುಭವಿ ಹೆಸರು, ಚಟುವಟಿಕೆಯಿಂದ ಪಡೆಯುತ್ತಿರುವ ಲಾಭ)	<p>Cubic Meter- 213.41 ರಕ್ಷಣಾತ್ಮಕ ನೀರಾವರಿ ಪ್ರದೇಶ -19.40 ಫಲಾನುಭವಿಗಳ ಸಂಖ್ಯೆ.- 10</p>


ಅನುಬಂಧ

ಜಲಾನಯನ ಯೋಜನೆಗಳ ಚಟುವಟಿಕೆ/ಕಾಮಗಾರಿಗಳನ್ನು ಅಂತರ್ಜಾಲದಲ್ಲಿ ಅಳವಡಿಸಲು ಸಂಕ್ಷಿಪ್ತ ಮಾಹಿತಿ

ಯೋಜನೆಯ ಹೆಸರು:	ಪ್ರಧಾನ ಮಂತ್ರಿ ಕೃಷಿ ಸಿಂಚಾಯಿ ಯೋಜನೆ-ಇತರೆ ಉಪಚಾರಗಳು
ವರ್ಷ:	2022-23
ಕಾಮಗಾರಿಯ/ ಚಟುವಟಿಕೆಯ ಹೆಸರು:	ರಾಮ ನಾಯ್ಕ ಗದ್ದೆ ಬಳಿ ಕಿಂಡಿ ಅಣೆಕಟ್ಟು ರಚನೆ
ಕಾಮಗಾರಿ/ ಚಟುವಟಿಕೆಯ ಛಾಯಚಿತ್ರ (photo with Lat & Long)	 <p>Latitude: 13.373752 Longitude: 74.874526 Elevation: 16.51±44 m Accuracy: 4.0 m Azimuth: 270° (W) Pitch: -16.3° Time: 12-21-2022 12:49 Note: Rama naik gadde bali</p>
ಸರ್ವೆ ನಂಬರ್:	198
ಅಕ್ಷಾಂಶ ಮತ್ತು ರೇಖಾಂಶ:	13.373752, 74.874526
ಗ್ರಾಮ:	ಪೆರ್ಡೂರು
ತಾಲೂಕು:	ಉಡುಪಿ
ಜಿಲ್ಲೆ:	ಉಡುಪಿ
ಕಾಮಗಾರಿ/ ಚಟುವಟಿಕೆಯ ಅಂದಾಜು ಮೊತ್ತ (ರೂಪಾಯಿಗಳಲ್ಲಿ)	361085/-
ಕಾಮಗಾರಿ/ ಚಟುವಟಿಕೆಯ ಕುರಿತು ಸಂಕ್ಷಿಪ್ತ ವಿವರ (ಸಮುದಾಯ ಕಾಮಗಾರಿಯಾಗಿದ್ದರೆ ಅಂದಾಜು ನೀರು ಸಂಗ್ರಹಣೆ (Cubic Meter), ರಕ್ಷಣಾತ್ಮಕ ನೀರಾವರಿ ಪ್ರದೇಶ, ಫಲಾನುಭವಿಗಳ ಸಂಖ್ಯೆ, ವೈಯಕ್ತಿಕ ಕಾಮಗಾರಿಯಾಗಿದ್ದರೆ, ಫಲಾನುಭವಿ ಹೆಸರು, ಚಟುವಟಿಕೆಯಿಂದ ಪಡೆಯುತ್ತಿರುವ ಲಾಭ)	<p>Cubic Meter-232.89 ರಕ್ಷಣಾತ್ಮಕ ನೀರಾವರಿ ಪ್ರದೇಶ -13.50 ಫಲಾನುಭವಿಗಳ ಸಂಖ್ಯೆ.- 10</p>


ಅನುಬಂಧ

ಜಲಾನಯನ ಯೋಜನೆಗಳ ಚಟುವಟಿಕೆ/ಕಾಮಗಾರಿಗಳನ್ನು ಅಂತರ್ಜಾಲದಲ್ಲಿ ಅಳವಡಿಸಲು ಸಂಕ್ಷಿಪ್ತ ಮಾಹಿತಿ

ಯೋಜನೆಯ ಹೆಸರು:	ಪ್ರಧಾನ ಮಂತ್ರಿ ಕೃಷಿ ಸಿಂಚಾಯಿ ಯೋಜನೆ-ಇತರೆ ಉಪಚಾರಗಳು
ವರ್ಷ:	2022-23
ಕಾಮಗಾರಿಯ/ ಚಟುವಟಿಕೆಯ ಹೆಸರು:	ಹೇಮರಾಜ್ ಶೆಟ್ಟಿ ಗದ್ದೆ ಬಳಿ ಕಿಂಡಿ ಅಣೆಕಟ್ಟು ರಚನೆ
ಕಾಮಗಾರಿ/ ಚಟುವಟಿಕೆಯ ಛಾಯಾಚಿತ್ರ (photo with Lat & Long)	
ಸರ್ವೆ ನಂಬರ್:	69
ಅಕ್ಷಾಂಶ ಮತ್ತು ರೇಖಾಂಶ:	13.425779, 74.938195
ಗ್ರಾಮ:	ಪೆರ್ಡೂರು
ತಾಲೂಕು:	ಉಡುಪಿ
ಜಿಲ್ಲೆ:	ಉಡುಪಿ
ಕಾಮಗಾರಿ/ ಚಟುವಟಿಕೆಯ ಅಂದಾಜು ಮೊತ್ತ (ರೂಪಾಯಿಗಳಲ್ಲಿ)	458537/-
ಕಾಮಗಾರಿ/ ಚಟುವಟಿಕೆಯ ಕುರಿತು ಸಂಕ್ಷಿಪ್ತ ವಿವರ (ಸಮುದಾಯ ಕಾಮಗಾರಿಯಾಗಿದ್ದರೆ ಅಂದಾಜು ನೀರು ಸಂಗ್ರಹಣೆ (Cubic Meter), ರಕ್ಷಣಾತ್ಮಕ ನೀರಾವರಿ ಪ್ರದೇಶ, ಫಲಾನುಭವಿಗಳ ಸಂಖ್ಯೆ, ವೈಯಕ್ತಿಕ ಕಾಮಗಾರಿಯಾಗಿದ್ದರೆ, ಫಲಾನುಭವಿ ಹೆಸರು, ಚಟುವಟಿಕೆಯಿಂದ ಪಡೆಯುತ್ತಿರುವ ಲಾಭ)	<p>Cubic Meter- 385.88 ರಕ್ಷಣಾತ್ಮಕ ನೀರಾವರಿ ಪ್ರದೇಶ -21.50 ಫಲಾನುಭವಿಗಳ ಸಂಖ್ಯೆ.- 10</p>


ಅನುಬಂಧ

ಜಲಾನಯನ ಯೋಜನೆಗಳ ಚಟುವಟಿಕೆ/ ಕಾಮಗಾರಿಗಳನ್ನು ಅಂತರ್ಜಾಲದಲ್ಲಿ ಅಲವಡಿಸಲು ಸಂಕ್ಷಿಪ್ತ ಮಾಹಿತಿ

ಯೋಜನೆಯ ಹೆಸರು:	ಪ್ರಧಾನ ಮಂತ್ರಿ ಕೃಷಿ ಸಿಂಚಾಯಿ ಯೋಜನೆ(ಇತರೆಉಪಜಾರ)
ವರ್ಷ:	2022-23
ಕಾಮಗಾರಿಯ/ಚಟುವಟಿಕೆಯ ಹೆಸರು:	ದೇವಲ್ಕಂದ ಕಳ್ಳಿಕಾಡುಜಮೀನಿನಬಳಿ ಕಿಂಡಿಅಣೆಕಟ್ಟುರಚನೆ
ಕಾಮಗಾರಿ/ಚಟುವಟಿಕೆಯಭಾಯಾಚಿತ್ರ (Photo with Lat& Long)	
ಸರ್ವೆ ನಂಬ್ರ:	89/7
ಅಕ್ಷಾಂಶ ಮತ್ತುರೇಖಾಂಶ:	N13.597779 E74.853208
ಗ್ರಾಮ:	ದೇವಲ್ಕಂದ
ತಾಲ್ಲೂಕು:	ಕುಂದಾಪುರ
ಜಿಲ್ಲೆ:	ಉಡುಪಿ
ಕಾಮಗಾರಿ/ಚಟುವಟಿಕೆಯಅಂದಾಜು ಮೊತ್ತ:(ರೂಪಾಯಿಗಳಲ್ಲಿ)	459252.00
ಕಾಮಗಾರಿ/ಚಟುವಟಿಕೆಯಕುರಿತು ಸಂಕ್ಷಿಪ್ತ ವಿವರ(ಸಮುದಾಯಕಾಮಗಾರಿಯಾಗಿ ದ್ವರೇಅಂದಾಜು ನೀರು ಸಂಗ್ರಹಣೆ() ರಕ್ಷಣಾತ್ಮಕ ನೀರಾವರಿ ಪ್ರದೇಶ, ಫಲಾನುಭವಿಗಳ ಸಂಖ್ಯೆ, ವೈಯಕ್ತಿಕಕಾಮಗಾರಿಯಾಗಿದ್ದರೆ ಫಲಾನುಭವಿಯ ಹೆಸರು, ಚಟುವಟಿಕೆಯಿಂದ ಪಡೆಯುತ್ತಿರುವ ಲಾಭ:	ಅಂದಾಜು ನೀರು ಸಂಗ್ರಹಣೆ: 600 ಫ.ಮೀ ರಕ್ಷಣಾತ್ಮಕ ನೀರಾವರಿ ಪ್ರದೇಶ:12.15 ಹೆ ಫಲಾನುಭವಿಗಳ ಸಂಖ್ಯೆ:10


ಅನುಬಂಧ

ಜಲಾನಯನ ಯೋಜನೆಗಳ ಚಟುವಟಿಕೆ/ ಕಾಮಗಾರಿಗಳನ್ನು ಅಂತರ್ಜಾಲದಲ್ಲಿ ಅಲವಡಿಸಲು ಸಂಕ್ಷಿಪ್ತ ಮಾಹಿತಿ

ಯೋಜನೆಯ ಹೆಸರು:	ಪ್ರಧಾನ ಮಂತ್ರಿ ಕೃಷಿ ಸಿಂಚಾಯಿ ಯೋಜನೆ(ಇತರೆಉಪಚಾರ)
ವರ್ಷ:	2022-23
ಕಾಮಗಾರಿಯ/ಚಟುವಟಿಕೆಯ ಹೆಸರು:	ಹಂದಕುಂದ ಸಾಣೆಬೆಟ್ಟುಜಮೀನಿನಬಳಿ ಕಿಂಡಿಅಣೆಕಟ್ಟುರಚನೆ
ಕಾಮಗಾರಿ/ಚಟುವಟಿಕೆಯ ಛಾಯಾಚಿತ್ರ (Photo with Lat& Long)	
ಸರ್ವೆ ನಂಬು:	8/21
ಅಕ್ಷಾಂಶ ಮತ್ತು ರೇಖಾಂಶ:	N13.695546 E74.785186
ಗ್ರಾಮ:	ಕರ್ಕುಂಜೆ
ತಾಲ್ಲೂಕು:	ಕುಂದಾಪುರ
ಜಿಲ್ಲೆ:	ಉಡುಪಿ
ಕಾಮಗಾರಿ/ಚಟುವಟಿಕೆಯ ಅಂದಾಜು ಮೊತ್ತ:(ರೂಪಾಯಿಗಳಲ್ಲಿ)	487423.00
ಕಾಮಗಾರಿ/ಚಟುವಟಿಕೆಯ ಕುರಿತು ಸಂಕ್ಷಿಪ್ತ ವಿವರ(ಸಮುದಾಯ ಕಾಮಗಾರಿಯಾಗಿ ದ್ವಂದ್ವ ಅಂದಾಜು ನೀರು ಸಂಗ್ರಹಣೆ) ರಕ್ಷಣಾತ್ಮಕ ನೀರಾವರಿ ಪ್ರದೇಶ, ಫಲಾನುಭವಿಗಳ ಸಂಖ್ಯೆ, ವೈಯಕ್ತಿಕ ಕಾಮಗಾರಿಯಾಗಿದ್ದರೆ ಫಲಾನುಭವಿಯ ಹೆಸರು, ಚಟುವಟಿಕೆಯಿಂದ ಪಡೆಯುತ್ತಿರುವ ಲಾಭ:	ಅಂದಾಜು ನೀರು ಸಂಗ್ರಹಣೆ: 730 ಫ.ಮೀ ರಕ್ಷಣಾತ್ಮಕ ನೀರಾವರಿ ಪ್ರದೇಶ:12.00 ಹೆ ಫಲಾನುಭವಿಗಳ ಸಂಖ್ಯೆ:10

ಅನುಬಂಧ

ಜಲಾನಯನ ಯೋಜನೆಗಳ ಚಟುವಟಿಕೆ/ ಕಾಮಗಾರಿಗಳನ್ನು ಅಂತರ್ಜಾಲದಲ್ಲಿ ಅಲವಡಿಸಲು ಸಂಕ್ಷಿಪ್ತ ಮಾಹಿತಿ

ಯೋಜನೆಯ ಹೆಸರು:	ಪ್ರಧಾನ ಮಂತ್ರಿ ಕೃಷಿ ಸಿಂಚಾಯಿ ಯೋಜನೆ(ಇತರೆಉಪಚಾರ)
ವರ್ಷ:	2022-23
ಕಾಮಗಾರಿಯ/ಚಟುವಟಿಕೆಯ ಹೆಸರು:	ಹೆರವಳ್ಳಿ ಹಕ್ಕಬೆಟ್ಟುಜಮೀನಿನಬಳಿ ಕಿಂಡಿಅಣೆಕಟ್ಟುರಚನೆ
ಕಾಮಗಾರಿ/ಚಟುವಟಿಕೆಯ ಛಾಯಾಚಿತ್ರ (Photo with Lat& Long)	
ಸರ್ವೆ ನಂಬು:	227/17ಪ11
ಅಕ್ಷಾಂಶ ಮತ್ತು ರೇಖಾಂಶ:	N13.623646 E74.849652
ಗ್ರಾಮ:	ಶಂಕರನಾರಾಯಣ
ತಾಲ್ಲೂಕು:	ಕುಂದಾಪುರ
ಜಿಲ್ಲೆ:	ಉಡುಪಿ
ಕಾಮಗಾರಿ/ಚಟುವಟಿಕೆಯ ಅಂದಾಜು ಮೊತ್ತ:(ರೂಪಾಯಿಗಳಲ್ಲಿ)	495152.00
ಕಾಮಗಾರಿ/ಚಟುವಟಿಕೆಯ ಕುರಿತು ಸಂಕ್ಷಿಪ್ತ ವಿವರ(ಸಮುದಾಯ ಕಾಮಗಾರಿಯಾಗಿ ದ್ದರೆ ಅಂದಾಜು ನೀರು ಸಂಗ್ರಹಣೆ()) ರಕ್ಷಣಾತ್ಮಕ ನೀರಾವರಿ ಪ್ರದೇಶ, ಫಲಾನುಭವಿಗಳ ಸಂಖ್ಯೆ, ವೈಯಕ್ತಿಕ ಕಾಮಗಾರಿಯಾಗಿದ್ದರೆ ಫಲಾನುಭವಿಯ ಹೆಸರು, ಚಟುವಟಿಕೆಯಿಂದ ಪಡೆಯುತ್ತಿರುವ ಲಾಭ:	ಅಂದಾಜು ನೀರು ಸಂಗ್ರಹಣೆ: 860 ಘ.ಮೀ ರಕ್ಷಣಾತ್ಮಕ ನೀರಾವರಿ ಪ್ರದೇಶ: 11.70 ಹೆ ಫಲಾನುಭವಿಗಳ ಸಂಖ್ಯೆ: 10


ಅನುಬಂಧ

ಜಲಾನಯನ ಯೋಜನೆಗಳ ಚಟುವಟಿಕೆ/ ಕಾಮಗಾರಿಗಳನ್ನು ಅಂತರ್ಜಾಲದಲ್ಲಿ ಅಲವಡಿಸಲು ಸಂಕ್ಷಿಪ್ತ ಮಾಹಿತಿ

ಯೋಜನೆಯ ಹೆಸರು:	ಪ್ರಧಾನ ಮಂತ್ರಿ ಕೃಷಿ ಸಿಂಚಾಯಿ ಯೋಜನೆ(ಇತರೆಉಪಚಾರ)
ವರ್ಷ:	2022-23
ಕಾಮಗಾರಿಯ/ಚಟುವಟಿಕೆಯ ಹೆಸರು:	ಆಜಿಜೆಡ್ಡಿನಮುಲ್ಲಿಕೆಕ್ಕೋಡುಜಮೀನಿನಬಳಿ ಕಿಂಡಿಅಣೆಕಟ್ಟುರಚನೆ
ಕಾಮಗಾರಿ/ಚಟುವಟಿಕೆಯಭಾಯಾಚಿತ್ರ (Photo with Lat& Long)	 <p>Latitude: 13.675105 Longitude: 74.863861 Elevation: 198.49±374 m Accuracy: 90.7 m Time: 26-05-2022 10:08 Note: ಆಜಿ Powered by NoteCam</p>
ಸರ್ವೆ ನಂಬ್ರ:	109
ಅಕ್ಷಾಂಶ ಮತ್ತುರೇಖಾಂಶ:	N13.675105 E74.863861
ಗ್ರಾಮ:	ಆಜಿ
ತಾಲ್ಲೂಕು:	ಕುಂದಾಪುರ
ಜಿಲ್ಲೆ:	ಉಡುಪಿ
ಕಾಮಗಾರಿ/ಚಟುವಟಿಕೆಯಅಂದಾಜು ಮೊತ್ತ:(ರೂಪಾಯಿಗಳಲ್ಲಿ)	498171.00
ಕಾಮಗಾರಿ/ಚಟುವಟಿಕೆಯಕುರಿತು ಸಂಕ್ಷಿಪ್ತ ವಿವರ(ಸಮುದಾಯಕಾಮಗಾರಿಯಾಗಿ ದ್ವರೇಅಂದಾಜು ನೀರು ಸಂಗ್ರಹಣೆ() ರಕ್ಷಣಾತ್ಮಕ ನೀರಾವರಿ ಪ್ರದೇಶ, ಫಲಾನುಭವಿಗಳ ಸಂಖ್ಯೆ, ವೈಯಕ್ತಿಕಕಾಮಗಾರಿಯಾಗಿದ್ದರೆ ಫಲಾನುಭವಿಯ ಹೆಸರು, ಚಟುವಟಿಕೆಯಿಂದ ಪಡೆಯುತ್ತಿರುವ ಲಾಭ:	ಅಂದಾಜು ನೀರು ಸಂಗ್ರಹಣೆ: 780 ಫ.ಮೀ ರಕ್ಷಣಾತ್ಮಕ ನೀರಾವರಿ ಪ್ರದೇಶ:11.55 ಹೆ ಫಲಾನುಭವಿಗಳ ಸಂಖ್ಯೆ:10

ಅನುಬಂಧ

ಜಲಾನಯನ ಯೋಜನೆಗಳ ಚಟುವಟಿಕೆ/ ಕಾಮಗಾರಿಗಳನ್ನು ಅಂತರ್ಜಾಲದಲ್ಲಿ ಅಲವಡಿಸಲು ಸಂಕ್ಷಿಪ್ತ ಮಾಹಿತಿ

ಯೋಜನೆಯ ಹೆಸರು:	ಪ್ರಧಾನ ಮಂತ್ರಿ ಕೃಷಿ ಸಿಂಚಾಯಿ ಯೋಜನೆ(ಇತರೆಉಪಚಾರ)
ವರ್ಷ:	2022-23
ಕಾಮಗಾರಿಯ/ಚಟುವಟಿಕೆಯ ಹೆಸರು:	ಆಜ್ರಿಯಡೂರುದೊಡ್ಡನೆಜಮೀನಿನಬಳಿ ಕಿಂಡಿಅಣೆಕಟ್ಟುರಚನೆ
ಕಾಮಗಾರಿ/ಚಟುವಟಿಕೆಯ ಛಾಯಾಚಿತ್ರ (Photo with Lat& Long)	
ಸರ್ವೆ ನಂಬು:	91/4p1
ಅಕ್ಷಾಂಶ ಮತ್ತು ರೇಖಾಂಶ:	
ಗ್ರಾಮ:	ಆಜ್ರಿ
ತಾಲ್ಲೂಕು:	ಕುಂದಾಪುರ
ಜಿಲ್ಲೆ:	ಉಡುಪಿ
ಕಾಮಗಾರಿ/ಚಟುವಟಿಕೆಯ ಅಂದಾಜು ಮೊತ್ತ:(ರೂಪಾಯಿಗಳಲ್ಲಿ)	411811.00
ಕಾಮಗಾರಿ/ಚಟುವಟಿಕೆಯ ಕುರಿತು ಸಂಕ್ಷಿಪ್ತ ವಿವರ(ಸಮುದಾಯ ಕಾಮಗಾರಿಯಾಗಿ ದ್ವರೇ ಅಂದಾಜು ನೀರು ಸಂಗ್ರಹಣೆ) ರಕ್ಷಣಾತ್ಮಕ ನೀರಾವರಿ ಪ್ರದೇಶ, ಫಲಾನುಭವಿಗಳ ಸಂಖ್ಯೆ, ವೈಯಕ್ತಿಕ ಕಾಮಗಾರಿಯಾಗಿದ್ದರೆ ಫಲಾನುಭವಿಯ ಹೆಸರು, ಚಟುವಟಿಕೆಯಿಂದ ಪಡೆಯುತ್ತಿರುವ ಲಾಭ:	ಅಂದಾಜು ನೀರು ಸಂಗ್ರಹಣೆ: 560 ಘ.ಮೀ ರಕ್ಷಣಾತ್ಮಕ ನೀರಾವರಿ ಪ್ರದೇಶ: 11.40 ಹೆ ಫಲಾನುಭವಿಗಳ ಸಂಖ್ಯೆ: 10


ಅನುಬಂಧ

ಜಲಾನಯನ ಯೋಜನೆಗಳ ಚಟುವಟಿಕೆ/ ಕಾಮಗಾರಿಗಳನ್ನು ಅಂತರ್ಜಾಲದಲ್ಲಿ ಅಲವಡಿಸಲು ಸಂಕ್ಷಿಪ್ತ ಮಾಹಿತಿ

ಯೋಜನೆಯ ಹೆಸರು:	ಪ್ರಧಾನ ಮಂತ್ರಿ ಕೃಷಿ ಸಿಂಚಾಯಿ ಯೋಜನೆ(ಇತರೆಉಪಚಾರ)
ವರ್ಷ:	2022-23
ಕಾಮಗಾರಿಯ/ಚಟುವಟಿಕೆಯ ಹೆಸರು:	ಕೊಡ್ಲಾಡಿ ಮುಂದ್ರಬೈಲುಜಮೀನಿನಬಳಿ ಕಿಂಡಿಅಣೆಕಟ್ಟುರಚನೆ
ಕಾಮಗಾರಿ/ಚಟುವಟಿಕೆಯ ಛಾಯಾಚಿತ್ರ (Photo with Lat& Long)	
ಸರ್ವೆ ನಂಬು:	47
ಅಕ್ಷಾಂಶ ಮತ್ತು ರೇಖಾಂಶ:	13.680477 74.830801
ಗ್ರಾಮ:	ಕೊಡ್ಲಾಡಿ
ತಾಲ್ಲೂಕು:	ಕುಂದಾಪುರ
ಜಿಲ್ಲೆ:	ಉಡುಪಿ
ಕಾಮಗಾರಿ/ಚಟುವಟಿಕೆಯ ಅಂದಾಜು ಮೊತ್ತ:(ರೂಪಾಯಿಗಳಲ್ಲಿ)	451353.00
ಕಾಮಗಾರಿ/ಚಟುವಟಿಕೆಯ ಕುರಿತು ಸಂಕ್ಷಿಪ್ತ ವಿವರ(ಸಮುದಾಯ ಕಾಮಗಾರಿಯಾಗಿ ದ್ವರ ಅಂದಾಜು ನೀರು ಸಂಗ್ರಹಣೆ) ರಕ್ಷಣಾತ್ಮಕ ನೀರಾವರಿ ಪ್ರದೇಶ, ಫಲಾನುಭವಿಗಳ ಸಂಖ್ಯೆ, ವೈಯಕ್ತಿಕ ಕಾಮಗಾರಿಯಾಗಿದ್ದರೆ ಫಲಾನುಭವಿಯ ಹೆಸರು, ಚಟುವಟಿಕೆಯಿಂದ ಪಡೆಯುತ್ತಿರುವ ಲಾಭ:	ಅಂದಾಜು ನೀರು ಸಂಗ್ರಹಣೆ: 670 ಘ.ಮೀ ರಕ್ಷಣಾತ್ಮಕ ನೀರಾವರಿ ಪ್ರದೇಶ:12.43 ಹೆ ಫಲಾನುಭವಿಗಳ ಸಂಖ್ಯೆ:10

ಅನುಬಂಧ

ಜಲಾನಯನ ಯೋಜನೆಗಳ ಚಟುವಟಿಕೆ/ ಕಾಮಗಾರಿಗಳನ್ನು ಅಂತರ್ಜಾಲದಲ್ಲಿ ಅಲವಡಿಸಲು ಸಂಕ್ಷಿಪ್ತ ಮಾಹಿತಿ

ಯೋಜನೆಯ ಹೆಸರು:	ಪ್ರಧಾನ ಮಂತ್ರಿ ಕೃಷಿ ಸಿಂಚಾಯಿ ಯೋಜನೆ(ಇತರೆಉಪಚಾರ)
ವರ್ಷ:	2022-23
ಕಾಮಗಾರಿಯ/ಚಟುವಟಿಕೆಯ ಹೆಸರು:	ಎಡಮಕ್ಕಿಅಬ್ಬಿಗದ್ದೆಜಮೀನಿನಬಳಿ ಕಿಂಡಿಅಣೆಕಟ್ಟುರಚನೆ
ಕಾಮಗಾರಿ/ಚಟುವಟಿಕೆಯಭಾಯಾಚಿತ್ರ (Photo with Lat& Long)	
ಸರ್ವೆ ನಂಬ್ರ:	140
ಅಕ್ಷಾಂಶ ಮತ್ತುರೇಖಾಂಶ:	13.59773 74.853078
ಗ್ರಾಮ:	ಶಂಕರನಾರಾಯಣ
ತಾಲ್ಲೂಕು:	ಕುಂದಾಪುರ
ಜಿಲ್ಲೆ:	ಉಡುಪಿ
ಕಾಮಗಾರಿ/ಚಟುವಟಿಕೆಯಅಂದಾಜು ಮೊತ್ತ:(ರೂಪಾಯಿಗಳಲ್ಲಿ)	430776.00
ಕಾಮಗಾರಿ/ಚಟುವಟಿಕೆಯಕುರಿತು ಸಂಕ್ಷಿಪ್ತ ವಿವರ(ಸಮುದಾಯಕಾಮಗಾರಿಯಾಗಿ ದ್ದರೆಅಂದಾಜು ನೀರು ಸಂಗ್ರಹಣೆ() ರಕ್ಷಣಾತ್ಮಕ ನೀರಾವರಿ ಪ್ರದೇಶ, ಫಲಾನುಭವಿಗಳ ಸಂಖ್ಯೆ, ವೈಯಕ್ತಿಕಕಾಮಗಾರಿಯಾಗಿದ್ದರೆ ಫಲಾನುಭವಿಯ ಹೆಸರು, ಚಟುವಟಿಕೆಯಿಂದ ಪಡೆಯುತ್ತಿರುವ ಲಾಭ:	ಅಂದಾಜು ನೀರು ಸಂಗ್ರಹಣೆ: 630 ಘ.ಮೀ ರಕ್ಷಣಾತ್ಮಕ ನೀರಾವರಿ ಪ್ರದೇಶ:11.60 ಹೆ ಫಲಾನುಭವಿಗಳ ಸಂಖ್ಯೆ:10

ಅನುಬಂಧ

ಜಲಾನಯನ ಯೋಜನೆಗಳ ಚಟುವಟಿಕೆ/ ಕಾಮಗಾರಿಗಳನ್ನು ಅಂತರ್ಜಾಲದಲ್ಲಿ ಅಲವಡಿಸಲು ಸಂಕ್ಷಿಪ್ತ ಮಾಹಿತಿ

ಯೋಜನೆಯ ಹೆಸರು:	ಪ್ರಧಾನ ಮಂತ್ರಿ ಕೃಷಿ ಸಿಂಚಾಯಿ ಯೋಜನೆ(ಇತರೆಉಪಚಾರ)
ವರ್ಷ:	2022-23
ಕಾಮಗಾರಿಯ/ಚಟುವಟಿಕೆಯ ಹೆಸರು:	ಮೂಡುಬಗೆ ಬೆಳವತ್ತಾನೆಜಮೀನಿನಬಳಿ ಕಿಂಡಿಅಣೆಕಟ್ಟುರಚನೆ
ಕಾಮಗಾರಿ/ಚಟುವಟಿಕೆಯಭಾಯಾಚಿತ್ರ (Photo with Lat& Long)	 <p>Latitude: 13.651801 Longitude: 74.84338 Altitude: 13.18±60 m Accuracy: 11.8 m Time: 19-02-2022 17:59 Note: ampar kotibettu moodbage belvathane vd</p>
ಸರ್ವೆ ನಂಬು:	157
ಅಕ್ಷಾಂಶ ಮತ್ತುರೇಖಾಂಶ:	13.651801 74.84338
ಗ್ರಾಮ:	ಅಂಪಾರು
ತಾಲ್ಲೂಕು:	ಕುಂದಾಪುರ
ಜಿಲ್ಲೆ:	ಉಡುಪಿ
ಕಾಮಗಾರಿ/ಚಟುವಟಿಕೆಯಅಂದಾಜು ಮೊತ್ತ:(ರೂಪಾಯಿಗಳಲ್ಲಿ)	425562.00
ಕಾಮಗಾರಿ/ಚಟುವಟಿಕೆಯಕುರಿತು ಸಂಕ್ಷಿಪ್ತ ವಿವರ(ಸಮುದಾಯಕಾಮಗಾರಿಯಾಗಿ ದ್ದರೆಅಂದಾಜು ನೀರು ಸಂಗ್ರಹಣೆ() ರಕ್ಷಣಾತ್ಮಕ ನೀರಾವರಿ ಪ್ರದೇಶ, ಫಲಾನುಭವಿಗಳ ಸಂಖ್ಯೆ, ವೈಯಕ್ತಿಕಕಾಮಗಾರಿಯಾಗಿದ್ದರೆ ಫಲಾನುಭವಿಯ ಹೆಸರು, ಚಟುವಟಿಕೆಯಿಂದ ಪಡೆಯುತ್ತಿರುವ ಲಾಭ:	ಅಂದಾಜು ನೀರು ಸಂಗ್ರಹಣೆ: 722 ಘ.ಮೀ ರಕ್ಷಣಾತ್ಮಕ ನೀರಾವರಿ ಪ್ರದೇಶ:11.28 ಹೆ ಫಲಾನುಭವಿಗಳ ಸಂಖ್ಯೆ:10


ಅನುಬಂಧ

ಜಲಾನಯನ ಯೋಜನೆಗಳ ಚಟುವಟಿಕೆ/ ಕಾಮಗಾರಿಗಳನ್ನು ಅಂತರ್ಜಾಲದಲ್ಲಿ ಅಲವಡಿಸಲು ಸಂಕ್ಷಿಪ್ತ ಮಾಹಿತಿ

ಯೋಜನೆಯ ಹೆಸರು:	ಪ್ರಧಾನ ಮಂತ್ರಿ ಕೃಷಿ ಸಿಂಚಾಯಿ ಯೋಜನೆ(ಇತರೆಉಪಚಾರ)
ವರ್ಷ:	2022-23
ಕಾಮಗಾರಿಯ/ಚಟುವಟಿಕೆಯ ಹೆಸರು:	ಕೊಡ್ಲಾಡಿ ಸೂಲಮನೆಜಮೀನಿನಬಳಿ ಕಿಂಡಿಅಣೆಕಟ್ಟುರಚನೆ
ಕಾಮಗಾರಿ/ಚಟುವಟಿಕೆಯುಭಾಯಾಚಿತ್ರ (Photo with Lat& Long)	
ಸರ್ವೆ ನಂಬು:	55
ಅಕ್ಷಾಂಶ ಮತ್ತುರೇಖಾಂಶ:	13.68384 74.840794
ಗ್ರಾಮ:	ಕೊಡ್ಲಾಡಿ
ತಾಲ್ಲೂಕು:	ಕುಂದಾಪುರ
ಜಿಲ್ಲೆ:	ಉಡುಪಿ
ಕಾಮಗಾರಿ/ಚಟುವಟಿಕೆಯಅಂದಾಜು ಮೊತ್ತ:(ರೂಪಾಯಿಗಳಲ್ಲಿ)	441274.00
ಕಾಮಗಾರಿ/ಚಟುವಟಿಕೆಯಕುರಿತು ವಿವರ(ಸಮುದಾಯಕಾಮಗಾರಿಯಾಗಿ ದ್ವರೇಅಂದಾಜು ನೀರು ಸಂಗ್ರಹಣೆ() ರಕ್ಷಣಾತ್ಮಕ ನೀರಾವರಿ ಪ್ರದೇಶ, ಫಲಾನುಭವಿಗಳ ಸಂಖ್ಯೆ, ವೈಯಕ್ತಿಕಕಾಮಗಾರಿಯಾಗಿದ್ದರೆ ಫಲಾನುಭವಿಯ ಹೆಸರು, ಚಟುವಟಿಕೆಯಿಂದ ಪಡೆಯುತ್ತಿರುವ ಲಾಭ:	ಅಂದಾಜು ನೀರು ಸಂಗ್ರಹಣೆ: 600 ಫ.ಮೀ ರಕ್ಷಣಾತ್ಮಕ ನೀರಾವರಿ ಪ್ರದೇಶ:12.40 ಹೆ ಫಲಾನುಭವಿಗಳ ಸಂಖ್ಯೆ:10


ಅನುಬಂಧ

ಜಲಾನಯನ ಯೋಜನೆಗೆ ಚಟುವಟಿಕೆ / ಕಾಮಗಾರಿಗಳನ್ನು ಅಂತರ್ಜಾಲದಲ್ಲಿ ಅಳವಡಿಸಲು ಸಂಕ್ಷಿಪ್ತ ಮಾಹಿತಿ

ಯೋಜನೆಯ ಹೆಸರು	:	ಪ್ರಧಾನ ಮಂತ್ರಿ ಕೃಷಿ ಸಿಂಚಾಯಿ ಯೋಜನೆ - ಇತರೆ ಉಪಚಾರಗಳು
ವರ್ಷ	:	2021-22
ಕಾಮಗಾರಿಯ / ಚಟುವಟಿಕೆಯ ಹೆಸರು	:	ಹೆಬ್ಬೆರಬೆಟ್ಟು ಕಿಂಡಿ ಅಣೆಕಟ್ಟು
ಕಾಮಗಾರಿ / ಚಟುವಟಿಕೆಯ ಛಾಯಾಚಿತ್ರ (Photo with lat& Long)	:	
ಸರ್ವೆ ನಂಬ್ರ	:	32
ಅಕ್ಷಾಂಶ ಮತ್ತು ರೇಖಾಂಶ	:	13.37.3401 74.97.4624
ಗ್ರಾಮ	:	ಕಡ್ತಲ
ತಾಲೂಕು	:	ಕಾರ್ಕಳ
ಜಿಲ್ಲೆ	:	ಉಡುಪಿ
ಕಾಮಗಾರಿ / ಚಟುವಟಿಕೆಯ ಅಂದಾಜು ಮೊತ್ತ (ರೂಪಾಯಿಗಳಲ್ಲಿ)	:	4.23106
ಕಾಮಗಾರಿ / ಚಟುವಟಿಕೆಯ ಕುರಿತು ಸಂಕ್ಷಿಪ್ತ ವಿವರ (ಸಮುದಾಯ ಕಾಮಗಾರಿಯಾಗಿದ್ದರೆ ಅಂದಾಜು ನೀರು ಸಂಗ್ರಹಣೆ (Cubic Meter), ರಕ್ಷಣಾತ್ಮಕ ನೀರಾವರಿ ಪ್ರದೇಶ, ಫಲಾನುಭವಿಗಳ ಸಂಖ್ಯೆ, ವೈಯುಕ್ತಿಕ ಕಾಮಗಾರಿಯಾಗಿದ್ದರೆ, ಫಲಾನುಭವಿ ಹೆಸರು ಚಟುವಟಿಕೆಯಿಂದ ಪಡೆಯುತ್ತಿರುವ ಲಾಭ)	:	ಸಮುದಾಯ ಕಾಮಗಾರಿ ಅಂದಾಜು ನೀರು ಸಂಗ್ರಹಣೆ-244.70 ಫಲಾನುಭವಿಗಳ ಸಂಖ್ಯೆ-10


ಅನುಬಂಧ

ಜಲಾನಯನ ಯೋಜನೆಗೆ ಚಟುವಟಿಕೆ / ಕಾಮಗಾರಿಗಳನ್ನು ಅಂತರ್ಜಾಲದಲ್ಲಿ ಅಳವಡಿಸಲು ಸಂಕ್ಷಿಪ್ತ ಮಾಹಿತಿ

ಯೋಜನೆಯ ಹೆಸರು	:	ಪ್ರಧಾನ ಮಂತ್ರಿ ಕೃಷಿ ಸಿಂಚಾಯಿ ಯೋಜನೆ - ಇತರೆ ಉಪಚಾರಗಳು
ವರ್ಷ	:	2021-22
ಕಾಮಗಾರಿಯ/ ಚಟುವಟಿಕೆಯ ಹೆಸರು	:	ಹೆಬ್ಬೆರಬೆಟ್ಟು ಕಿಂಡಿ ಅಣೆಕಟ್ಟು
ಕಾಮಗಾರಿ/ ಚಟುವಟಿಕೆಯ ಛಾಯಾಚಿತ್ರ (Photo with lat& Long)	:	
ಸರ್ವೆ ನಂಬ್ರ	:	32
ಅಕ್ಷಾಂಶ ಮತ್ತು ರೇಖಾಂಶ	:	13.37.3401 74.97.4624
ಗ್ರಾಮ	:	ಕಡ್ತಲ
ತಾಲೂಕು	:	ಕಾರ್ಕಳ
ಜಿಲ್ಲೆ	:	ಉಡುಪಿ
ಕಾಮಗಾರಿ/ ಚಟುವಟಿಕೆಯ ಅಂದಾಜು ಮೊತ್ತ (ರೂಪಾಯಿಗಳಲ್ಲಿ)	:	4.23106
ಕಾಮಗಾರಿ/ ಚಟುವಟಿಕೆಯ ಕುರಿತು ಸಂಕ್ಷಿಪ್ತ ವಿವರ (ಸಮುದಾಯ ಕಾಮಗಾರಿಯಾಗಿದ್ದರೆ ಅಂದಾಜು ನೀರು ಸಂಗ್ರಹಣೆ (Cubic Meter), ರಕ್ಷಣಾತ್ಮಕ ನೀರಾವರಿ ಪ್ರದೇಶ, ಫಲಾನುಭವಿಗಳ ಸಂಖ್ಯೆ, ವೈಯುಕ್ತಿಕ ಕಾಮಗಾರಿಯಾಗಿದ್ದರೆ, ಫಲಾನುಭವಿ ಹೆಸರು ಚಟುವಟಿಕೆಯಿಂದ ಪಡೆಯುತ್ತಿರುವ ಲಾಭ)	:	ಸಮುದಾಯ ಕಾಮಗಾರಿ ಅಂದಾಜು ನೀರು ಸಂಗ್ರಹಣೆ-244.70 ಫಲಾನುಭವಿಗಳ ಸಂಖ್ಯೆ-10

ಅನುಬಂಧ

ಜಲಾನಯನ ಯೋಜನೆಗೆ ಚಟುವಟಿಕೆ / ಕಾಮಗಾರಿಗಳನ್ನು ಅಂತರ್ಜಾಲದಲ್ಲಿ ಅಳವಡಿಸಲು ಸಂಕ್ಷಿಪ್ತ ಮಾಹಿತಿ

ಯೋಜನೆಯ ಹೆಸರು	:	ಪ್ರಧಾನ ಮಂತ್ರಿ ಕೃಷಿ ಸಿಂಚಾಯಿ ಯೋಜನೆ - ಇತರೆ ಉಪಬಾರಗಳು
ವರ್ಷ	:	2021-22
ಕಾಮಗಾರಿಯು/ ಚಟುವಟಿಕೆಯ ಹೆಸರು	:	ಕೊರಗಪೂಜಾರಿ ಹಡೋಲಿ ಬೈಲು ಕಿಂಡಿ ಅಣೆಕಟ್ಟು
ಕಾಮಗಾರಿ/ ಚಟುವಟಿಕೆಯ ಛಾಯಾಚಿತ್ರ (Photo with lat& Long)	:	
ಸರ್ವೆ ನಂಬ್ರ	:	27
ಅಕ್ಷಾಂಶ ಮತ್ತು ರೇಖಾಂಶ	:	13.48.1381 74.99.615
ಗ್ರಾಮ	:	ಕುಚ್ಚೂರು
ತಾಲೂಕು	:	ಕಾರ್ಕಳ
ಜಿಲ್ಲೆ	:	ಉಡುಪಿ
ಕಾಮಗಾರಿ/ ಚಟುವಟಿಕೆಯ ಅಂದಾಜು ಮೊತ್ತ (ರೂಪಾಯಿಗಳಲ್ಲಿ)	:	4.25238
ಕಾಮಗಾರಿ/ ಚಟುವಟಿಕೆಯ ಕುರಿತು ಸಂಕ್ಷಿಪ್ತ ವಿವರ (ಸಮುದಾಯ ಕಾಮಗಾರಿಯಾಗಿದ್ದರೆ ಅಂದಾಜು ನೀರು ಸಂಗ್ರಹಣೆ (Cubic Meter), ರಕ್ಷಣಾತ್ಮಕ ನೀರಾವರಿ ಪ್ರದೇಶ, ಫಲಾನುಭವಿಗಳ ಸಂಖ್ಯೆ, ವೈಯುಕ್ತಿಕ ಕಾಮಗಾರಿಯಾಗಿದ್ದರೆ, ಫಲಾನುಭವಿ ಹೆಸರು ಚಟುವಟಿಕೆಯಿಂದ ಪಡೆಯುತ್ತಿರುವ ಲಾಭ)	:	ಸಮುದಾಯ ಕಾಮಗಾರಿ ಅಂದಾಜು ನೀರು ಸಂಗ್ರಹಣೆ-266.75 ಫಲಾನುಭವಿಗಳ ಸಂಖ್ಯೆ-10